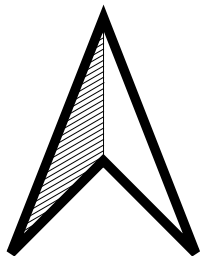
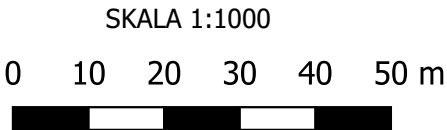


MIEJSCOWY PLAN ZAGOSPODAROWANIA PRZESTRZENNEGO DLA CZĘŚCI TERENÓW POŁOŻONYCH NA
OBSZARZE GMINY BARANÓW

Układ współrzędnych: PUWG 2000 strefa 7 (EPSG:2178)
Plan miejscowy wykonano na kopii mapy zasadniczej w postaci wektorowej w skali 1:1000, pochodzącej z Wydziału Geodezji, Kartografii, Katastru i Gospodarki Nieruchomościami Starostwa Powiatowego
Data wykonania kopii:2024-10-21
Nr licencji: GN-OD.6642.1.1843.2024_0614_P



Załącznik Nr 7
do Uchwały Nr
Rady Gminy Baranów
z dnia

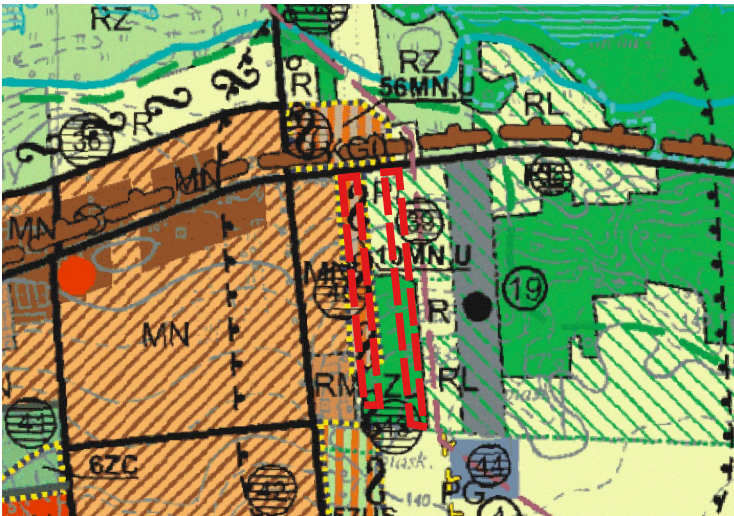
obręb: Baranów

LEGENDA:

- granica obszaru objętego miejscowym planem zagospodarowania przestrzennego
- linie rozgraniczające tereny o różnym przeznaczeniu lub różnych zasadach zagospodarowania
- nieprzekraczalna linia zabudowy
- teren zabudowy mieszkaniowej jednorodzinnej i usług
- tereyn lasu
- Korytarz ekologiczny "Dolina Dolnego Wieprza" GKPdC-3A
- obszar występowania Głównego Zbiornika Wód Podziemnych Nr 406 Niecka Lubelska (Zbiornik Lublin)
- stanowisko archeologiczne
- wymiarowanie odległości w metrach
- oznaczenie informacyjne terenu drogi lokalnej (w kategorii gminnej) zlokalizowanej poza obszarem objętym planem



WYRYS ZE STUDIUM UWARUNKOWAŃ I KIERUNKÓW
ZAGOSPODAROWANIA PRZESTRZENNEGO GMINY BARANÓW
PRYJĘTEGO UCHWAŁĄ NR XXXIII/198/2022 RADY GMINY BARANÓW
Z DNIA 25 LUTEGO 2022 r.
SKALA 1:10 000



- granica obszaru objętego miejscowym planem zagospodarowania przestrzennego

OZNACZENIA DO WYRYSU ZE STUDIUM

- GRANICE TERENÓW O RÓŻNYCH ZASADACH ZAGOSPODAROWANIA
- GRANICE TERENÓW DLA KTÓRYCH MIEJSCOWYCH PLAN ZAGOSPODAROWANIA PRZESTRZENNEGO SPORZĄDZA SIĘ OBOWIĄZKOWO
- GRANICE STREFY WOKÓŁ OBIEKTU UCIAŹLIWEGO
- GRANICA OBSZARU CHRONIONEGO KRAJOBRAZU "PRADOLINA WIEPRZA"
- GRANICE DEN DOLIN RZECZNYCH
- SYSTEM PRZYRODNICZY GMINY
- OBIEKTY PRZYRODNICZE WSKAZYWANE DO OBJĘCIA OCHRONĄ W FORMIE POMNIKÓW PRZYRODY
- OBSZARY LASÓW I ZADRZEWIEŃ
- TERENY POWIERZCHNIOWEJ EKSPLOATACJI ŻŁÓŻ
- TERENY DOLES EŃ
- TERENY CMENTARZY
- TERENY UPRAW POŁOWYCH I OGRODNICZYCH BEZ PRAWA ZABUDOWY
- TERENY TRWAŁYCH UŻYTKÓW ZIELONYCH
- ZAMKNIĘTE SKŁADOWISKO ODPADÓW
- GRANICA OBSZARÓW OBJĘTYCH ZMIANĄ PRZEZNACZENIA
- OBSZARY ZABUDOWY JEDNORODZINNEJ I ZAGRODOWEJ
- OBSZARY ZABUDOWY ZAGRODOWEJ I JEDNORODZINNEJ
- OBSZARY SZCZEGÓLNEGO ZAGROZENIA POWODZIĄ
- TERENY ZABUDOWY Z PRZEWAGĄ ZABUDOWY MIESZKANIOWEJ JEDNORODZINNEJ
- TERENY ZABUDOWY MIESZKANIOWO-USŁUGOWEJ
- SIEĆ ELEKTROENERGETYCZNA ŚREDNIEGO NAPIĘCIA I STACJE TRANSFORMATOROWE
- ZABYTKI ARCHEOLOGICZNE
- PROJEKTOWANE LINIE ENERGETYCZNE (110 kV)
- DROGI POWIATOWE
- DROGI GMINNE