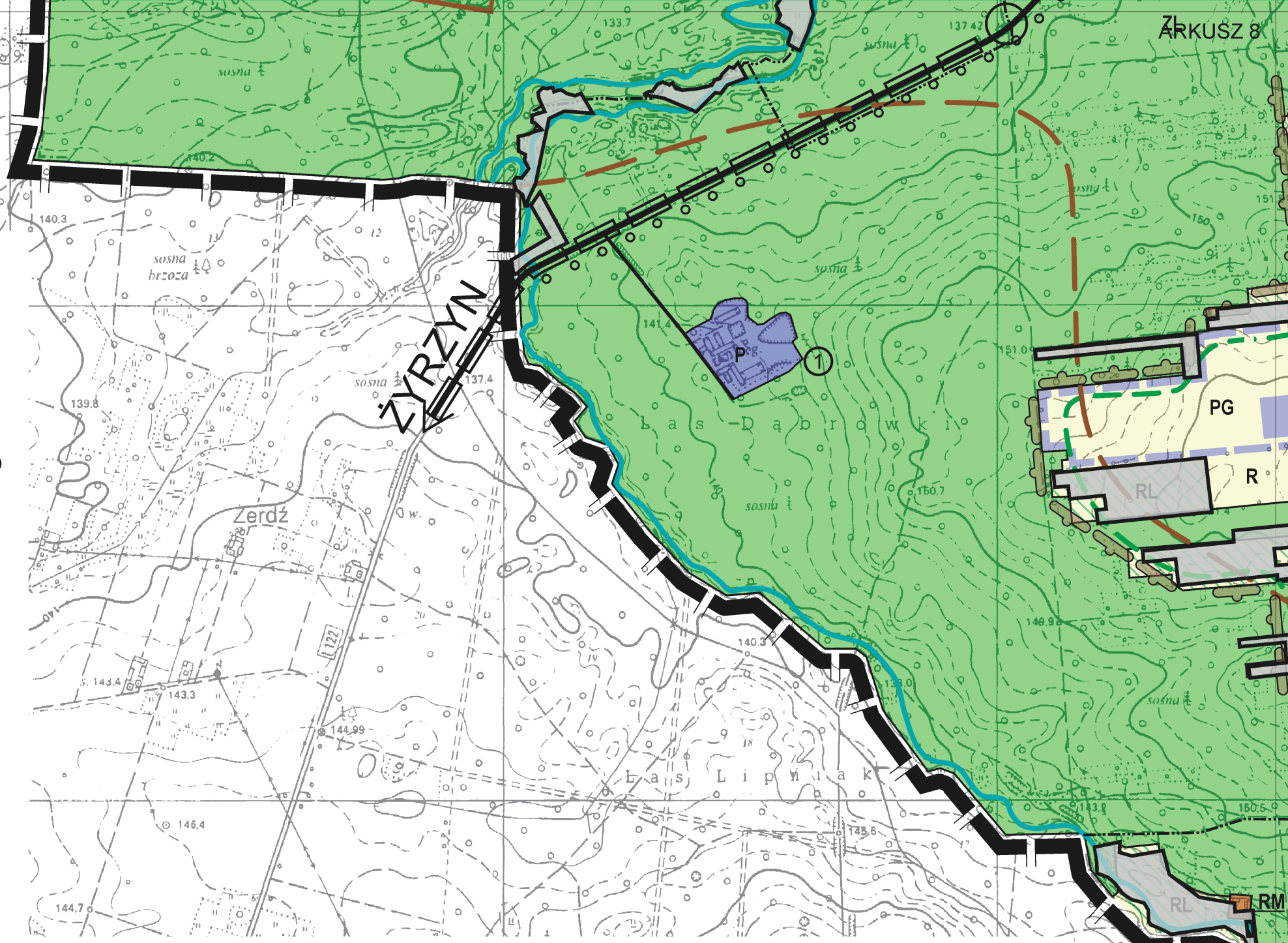







- LEGENDA:**
- OGÓLNE**
- CE ADMINISTRACYJNE GMINY
 - CE WSI (OBREBÓW GEODEZYJNYCH)
 - CE TERENÓW O RÓŻNYCH ZASADACH ZAGOSPODAROWANIA
 - CE TERENÓW DLA KTÓRYCH MIEJSCOWYCH PLAN ZAGOSPODAROWANIA PRZESTRZENNEGO SPORZĄDZA SIĘ OBOWIĄZKOWO
 - CE STREFY WOKÓŁ OBIEKTU UCIAŻLIWEGO
 - CA POLNO-LEŚNA
 - WARUNKOWANIA ROZWOJU:**
 - CA OBSZARU CHRONIONEGO KRAJOBRAZU "PRADOLINA WIEPRZA"
 - CE DEN DOLIN RZECZNYCH
 - RY NARAŻONE NA NIEBEZPIECZEŃSTWO POWODZI
 - M PRZYRODNICZY GMINY
 - RY LASÓW I ZADRZEWIEN
 - RY WÓD OTWARTYCH, CIEKI NATURALNE
 - NY ZBIORNIK WÓD PODZIEMNYCH NR 406
 - RY ZŁÓŻ WYŁĄCZONE Z EKSPLOATACJI ZE WZGLĘDU NA WARUNKOWANIA PRZYRODNICZE:
 - TORFU
 - KRUSZYWA NA TERENACH LEŚNYCH
 - CE OBSZARÓW ZŁÓŻ PROGNOSTYCZNYCH
 - RY ZŁÓŻ O OGRANICZONYCH MOŻLIWOŚCIACH EKSPLOATACJI:
 - KOLIZYJNE LUB CZĘŚCIOWO KOLIZYJNE



OBSZARY ZAINWESTOWANE ORAZ PROPONOWANE DO ZABUDOWY

-  **RM** OBSZARY ZABUDOWY ZAGRODOWEJ I JEDNORODZINNEJ
-  **MN** OBSZARY ZABUDOWY JEDNORODZINNEJ I ZAGRODOWEJ
-  **MN** OBSZARY ZABUDOWY JEDNORODZINNEJ I ZAGRODOWEJ DO REALIZACJI PO REKULTYWACJI SKŁADOWISKA ODPADÓW
-  OBSZARY ZABUDOWY ZAGRODOWEJ ROZPROSZONEJ
-  **ML** OBSZARY ZABUDOWY LETNISKOWEJ

